

「東日本大震災関連」 喜多方市からの最新情報

.. 編集・発行 ..
喜多方市地震災害対策本部
☎ 0241(24)5272
Eメール
kiki@city.kitakata.fukushima.jp

令和7年4月15日（第139報春号）

◆ 東京電力ホールディングス株式会社による原子力損害賠償「相談窓口」のご案内について

東京電力ホールディングス株式会社社会津若松補償相談センターでは、法人および個人事業主様を対象とした「巡回相談窓口」「常設相談窓口」を開設しております。

なお、巡回相談日ではご都合がつかない場合は、ご請求者様のご希望日に合わせ、個別に訪問し対応いたします。

○巡回相談窓口（令和7年4月～令和7年6月）

開設時間 午前10時～午後3時（正午～午後1時を除く）

相談月日	相談場所
4月23日（水）	喜多方プラザ文化センター 第一練習室（音楽）
5月28日（水）	喜多方プラザ文化センター 第一練習室（音楽）
6月25日（水）	喜多方プラザ文化センター 第一練習室（音楽）

○常設相談窓口

場所 福島県会津若松市インター西52（アピオ内）
開設日 月曜日～金曜日（祝日、年末年始を除きます）
時間 午前10時～午後4時

○電話での各種ご案内・ご相談

東京電力ホールディングス株式会社 福島補償相談室（コールセンター）

電話番号：0120-926-404 受付時間：午前9時～午後7時（土・日、祝日は午前9時～午後5時、年末年始を除きます）

巡回相談窓口、常設相談窓口 の予約について

窓口で相談を希望する場合は、前々日までの予約が必要です。
「巡回」または「常設」を選び、希望する日時を伝え、予約してください。

《予約専用電話番号》
0120-996-546

《予約受付時間》
午前9時～午後5時
※土・日・祝日、年末年始を除きます。

◆ 食品等の放射能簡易検査について

市では、市民の皆さんの食品に対する放射性物質の不安を解消し、食品等の安全・安心を確保するために家庭菜園等で栽培された農産物等についての検査（無料）を実施しています。検査をする際に、ご本人確認をしますので身分証明書（運転免許証、健康保険証、マイナンバーカードなど）を必ずご持参ください。

なお、この測定は簡易測定のため、検査結果はあくまでも目安であり、公的に証明するものではありません。

検査は予約制です。

電話や本庁危機管理課へ来庁による予約をお願いします。

- ・電話受付時間：午前9時00分から午後4時まで。
- ・検査実施時間：午前9時30分から午後2時まで。
（土、日、祝日、年末年始は除きます。）

【問合せ：危機管理課 原発事故対策室 0241-24-5272】

◆ 「喜多方市からの最新情報」発行回数の変更について

「喜多方市からの最新情報」は、令和6年度から2カ月に1回（偶数月）発行してきたところですが、令和7年度から春・夏・秋・冬号の年4回発行に変更します。

なお、空間線量の測定は規模を縮小しますが、従来どおり毎月1回実施し、測定結果は市ホームページに掲載します。

この「喜多方市からの最新情報」は、市のホームページからダウンロードできます。また、本庁危機管理課及び各総合支所住民課の窓口にも備え付けております。

◆市施設等の環境放射線測定結果について（3月18・19・21・24日） 令和7年4月15日（第139報春号）

※測定値について、「調整中」は、太陽光量が少ない時の欠測（リアルタイム線量計は太陽光発電稼働）または故障中の場合。「閉鎖」は、施設の閉鎖または積雪により測定ができない場合。

[測定高] 1m（小学校、保育所、こども園、児童館、幼稚園については50cm）

単位：マイクロシーベルト毎時

No.	施設名	測定方法・測定地点	測定値	No.	施設名	測定方法・測定地点	測定値
1	さくらっこ保育園	リアルタイム線量計	調整中	46	喜多方市塩川総合支所	可搬型モニタリングポスト	0.051
2	道光保育所	リアルタイム線量計	0.074	47	旧塩川児童クラブ館	リアルタイム線量計	0.089
3	喜多方市立第三こども園	リアルタイム線量計	0.072	48	杜のくまさんいんしおかわ	リアルタイム線量計	0.089
4	ドレミ保育園	リアルタイム線量計	0.070	49	大田木浄化センター	可搬型モニタリングポスト	0.050
5	どんぐりの森	リアルタイム線量計	0.069	50	喜多方市熊倉公民館	リアルタイム線量計	0.071
6	医療法人昨雲会 たんぽぽ保育園	リアルタイム線量計	0.073	51	喜多方プラザ （喜多方市中央公民館）	リアルタイム線量計	0.081
7	東町のびやか保育園	リアルタイム線量計	0.073	52	喜多方市松山公民館	リアルタイム線量計	0.078
8	東町さつき保育園	リアルタイム線量計	0.068	53	喜多方市林業総合センター遊樹館	リアルタイム線量計	0.075
9	旧喜多方市第一保育所	リアルタイム線量計	調整中	54	喜多方市コミュニティセンター 岩月交遊館	リアルタイム線量計	0.050
10	喜多方市都市農山村交流センター （慶徳ふれあい館）	リアルタイム線量計	調整中	55	喜多方市豊川公民館	リアルタイム線量計	0.070
11	喜多方市松山児童クラブ館	リアルタイム線量計	0.081	56	喜多方市厚生会館	リアルタイム線量計	0.086
12	喜多方市熊倉児童クラブ館	リアルタイム線量計	0.074	57	喜多方市勤労青少年ホーム	リアルタイム線量計	0.090
13	いずみ幼稚園（私立）	リアルタイム線量計	0.064	58	喜多方市関柴公民館	リアルタイム線量計	0.090
14	喜多方市岩月児童クラブ館	リアルタイム線量計	0.068	59	押切川公園スポーツ広場	可搬型モニタリングポスト	0.058
15	千草幼稚園（私立）	リアルタイム線量計	調整中	60	喜多方市ふれあいパーク喜多の郷	リアルタイム線量計	0.066
16	喜多方市慶徳児童クラブ館	リアルタイム線量計	調整中	61	旧福島県立喜多方東高等学校	リアルタイム線量計	0.082
17	喜多方市豊川児童クラブ館	リアルタイム線量計	調整中	62	福島県立喜多方桐桜高等学校	リアルタイム線量計	－
18	喜多方市立第一こども園	リアルタイム線量計	0.073	63	福島県立喜多方高等学校	リアルタイム線量計	0.073
19	喜多方市立第二こども園	リアルタイム線量計	0.086	64	福島県立会津農林高等学校耶麻校舎	リアルタイム線量計	0.078
20	喜多方市立第四こども園	リアルタイム線量計	0.076	65	旧根小屋分校	可搬型モニタリングポスト	調整中
21	喜多方市立熊倉小学校	リアルタイム線量計	0.081	66	喜多方市都市農山村交流施設 おぐに交流の郷	可搬型モニタリングポスト	0.036
22	喜多方市立慶徳小学校	リアルタイム線量計	0.065	67	喜多方市役所	リアルタイム線量計	0.075
23	喜多方市立豊川小学校	リアルタイム線量計	0.082	68	旧ひめさゆり保育園	リアルタイム線量計	調整中
24	喜多方市立松山小学校	リアルタイム線量計	0.083	69	喜多方市立すぎっここども園	リアルタイム線量計	0.065
25	喜多方市立上三宮小学校	リアルタイム線量計	0.063	70	喜多方市立加納小学校	リアルタイム線量計	0.043
26	喜多方市立第三小学校	リアルタイム線量計	0.085	71	喜多方市立熱塩小学校	リアルタイム線量計	0.080
27	喜多方市立第一小学校	リアルタイム線量計	0.071	72	喜多方市立会北中学校	リアルタイム線量計	0.072
28	喜多方市立第二小学校	リアルタイム線量計	0.084	73	喜多方市熱塩加納総合支所	可搬型モニタリングポスト	0.027
29	喜多方市立関柴小学校	リアルタイム線量計	0.079	74	喜多方市熱塩加納公民館	リアルタイム線量計	0.039
30	喜多方市立第一中学校	リアルタイム線量計	調整中	75	喜多方市立山都こども園	リアルタイム線量計	0.061
31	喜多方市立第二中学校	リアルタイム線量計	0.087	76	喜多方市立山都小学校	リアルタイム線量計	0.067
32	喜多方市立第三中学校	リアルタイム線量計	0.091	77	喜多方市立山都中学校	リアルタイム線量計	0.051
33	こすもす保育園	リアルタイム線量計	0.082	78	喜多方市山都公民館	リアルタイム線量計	－
34	喜多方市立堂島こども園	リアルタイム線量計	0.083	79	喜多方市高郷児童クラブ館	リアルタイム線量計	0.042
35	喜多方市立姥堂こども園	リアルタイム線量計	0.078	80	喜多方市立高郷こども園	リアルタイム線量計	0.061
36	喜多方市立駒形こども園	リアルタイム線量計	0.076	81	喜多方市立高郷小学校	リアルタイム線量計	0.069
37	喜多方市立堂島小学校	リアルタイム線量計	0.096	82	喜多方市立高郷中学校	リアルタイム線量計	0.062
38	喜多方市立塩川小学校	リアルタイム線量計	0.083	83	喜多方市高郷公民館	リアルタイム線量計	0.053
39	喜多方市立姥堂小学校	リアルタイム線量計	0.084	84	喜多方市高郷温泉保養施設 ふれあいランド高郷	可搬型モニタリングポスト	調整中
40	喜多方市立駒形小学校	リアルタイム線量計	0.081	85	喜多方市高郷総合支所	リアルタイム線量計	調整中
41	喜多方市立塩川中学校	リアルタイム線量計	0.090	86	喜多方市中央児童館	実測・施設（入口）	0.078
42	喜多方市堂島地区公民館	リアルタイム線量計	0.073	87	アイデミきたかた	実測・施設（入口）	0.072
43	喜多方市塩川公民館	リアルタイム線量計	0.089	88	喜多方市総合福祉センター	実測・施設（入口）	0.074
44	喜多方市姥堂地区公民館	リアルタイム線量計	0.073	89	喜多方市関柴児童館	実測・園庭（中央）	0.072
45	喜多方市駒形地区公民館	リアルタイム線量計	0.085	90	上高額公園	実測・公園（中央）	0.050

※国が示す放射線低減化の基準値は、毎時0.23マイクロシーベルトになります。今期の測定結果は、基準値を下回っています。

No.	施 設 名	測定方法・測定地点	測定値
91	喜多方市立図書館	実測・施設（入口）	0.084
92	喜多方市喜多方児童クラブ館	実測・施設（入口）	0.066
93	西四ッ谷南公園	実測・公園（中央）	0.070
94	西四ッ谷公園	実測・公園（中央）	0.048
95	水道課庁舎	実測・施設（入口）	0.094
96	木’ S保育園	実測・施設（入口）	0.050
97	押切川公園体育館	実測・施設（入口）	0.082
98	押切川公園野球場	実測・施設（入口）	0.072
99	天満公園	実測・公園（中央）	0.070
100	花園公園	実測・公園（中央）	0.066
101	桜壇公園	実測・公園（中央）	0.078
102	桜ガ丘公園	実測・公園（中央）	0.064
103	きっずはうす	実測・施設（入口）	0.056
104	おひさま保育園	実測・園庭（中央）	0.062
105	常盤台公園	実測・公園（中央）	0.076
106	大荒井公園	実測・公園（中央）	0.066
107	喜多方市上三宮児童クラブ館	実測・施設（入口）	0.068
108	上三宮公園	実測・公園（中央）	0.068
109	喜多方市中山森林公園	実測・公園（中央）	閉鎖
110	喜多方市上ノ山墓地公園	実測・施設（入口）	0.066
111	御清水公園	実測・公園（中央）	0.082
112	熊倉下集落センター	実測・施設（入口）	0.060
113	権現森公園	実測・公園（中央）	閉鎖
114	小沼沢集会所	実測・施設（入口）	0.074
115	獅子沢集落センター	実測・施設（入口）	0.058
116	萩平部落集会所	実測・施設（入口）	0.062
117	芦平多目的集会施設	実測・施設（入口）	0.060
118	本林多目的生活共同施設	実測・施設（入口）	0.084
119	川前集落自治会館	実測・施設（入口）	0.062
120	七本木集会所	実測・施設（入口）	0.046
121	小沼集落センター	実測・施設（入口）	0.064
122	こころ保育園	実測・施設（入口）	0.072
123	喜多方市都市農山村 交流センター（慶徳ふれあい館）	実測・施設（入口）	0.096
124	喜多方駅	実測・施設（入口）	0.090
125	喜多方市熱塩加納体育館	実測・施設（入口）	0.072
126	喜多方市熱塩加納運動場	実測・運動場（中央）	閉鎖
127	喜多方市熱塩加納福祉センター 夢の森	実測・施設（入口）	0.058
128	熱塩温泉バスターミナル	実測・ロータリー（中央）	0.038
129	熱塩加納児童クラブ	実測・施設（入口）	0.060
130	館ノ内集会所	実測・施設（入口）	0.070
131	きらり保育園～塩川ドレミ～	実測・施設（入口）	0.070
132	高木公民館	実測・施設（入口）	0.060
133	橋本前田団地前公園	実測・施設（入口）	0.060
134	柴城地区集会所	実測・施設（入口）	0.054
135	田原集会所	実測・施設（入口）	0.056
136	堂島公園	実測・公園（中央）	0.052

No.	施 設 名	測定方法・測定地点	測定値
137	喜多方市堂島児童クラブ館	実測・施設（入口）	0.054
138	東鎧召多目的集会所	実測・施設（入口）	0.060
139	貝沼多目的集会所	実測・施設（入口）	0.052
140	第六多目的集会所	実測・施設（入口）	0.054
141	上遠田多目的集会所	実測・施設（入口）	0.062
142	日橋川緑地公園	実測・遊歩道	0.080
143	塩川駅	実測・施設（入口）	0.060
144	御殿場公園	実測・施設（入口）	0.052
145	テクノカレッジ会津前道路	実測・施設（入口）	0.060
146	御殿場団地集会所	実測・施設（入口）	0.072
147	塩川のびやか保育園	実測・施設（入口）	0.046
148	東岡公園	実測・公園（中央）	0.066
149	塩川幼稚園（私立）	実測・園庭（中央）	0.064
150	塩川駅前交差点前広場 （大津屋旅館向かい）	実測・施設（入口）	0.070
151	塩川すこやか育児園	実測・園庭（中央）	0.082
152	中央公園	実測・公園（中央）	0.072
153	塩川物産館川番所	実測・施設（駐車場）	0.070
154	三橋公会堂	実測・施設（入口）	0.070
155	馬場新田集会所	実測・施設（入口）	0.060
156	深沢公民館	実測・施設（入口）	0.060
157	喜多方市駒形児童クラブ館	実測・施設（入口）	0.060
158	南屋敷公民館	実測・施設（入口）	0.066
159	西常世公民館	実測・施設（入口）	0.060
160	中の目多目的集会所	実測・施設（入口）	0.060
161	宮ノ目多目的集会所	実測・施設（入口）	0.054
162	松崎公民館	実測・施設（入口）	0.060
163	上原コミュニティ集会所	実測・施設（入口）	0.050
164	横道集会所	実測・施設（入口）	0.068
165	中道地集会所	実測・施設（入口）	0.058
166	紙子公民館	実測・施設（入口）	0.064
167	刈麻多目的共同利用施設	実測・施設（入口）	0.062
168	唐沢婦人ホーム	実測・施設（入口）	0.060
169	大原多目的共同利用施設	実測・施設（入口）	0.052
170	喜多方市山都体育館	実測・施設（入口）	0.068
171	喜多方市山都テニス・バレー コート（いいで荘）	実測・施設（入口）	0.044
172	喜多方市山都保健センター	実測・施設（入口）	0.056
173	喜多方市飯豊とそばの里センター	実測・施設（入口）	0.060
174	山都駅	実測・施設（入口）	0.056
175	喜多方市高郷体育館	実測・施設（入口）	0.086
176	県営荻野漕艇場	実測・施設（入口）	0.058
177	旧高郷第三小学校跡地	実測・施設（入口）	閉鎖
178	喜多方市カイギュランドたかさと	実測・施設（入口）	0.066
179	喜多方市高郷温泉保養施設ふれ あいランド高郷パークゴルフ場	実測・8番グリーン	閉鎖
180	旧雷神山スキー場管理棟	実測・施設（入口）	閉鎖
181	荻野駅	実測・施設（入口）	0.076
182	喜多方市高齢者生活福祉セン ターかたくり荘	実測・施設（入口）	0.064

◆ 学校・こども園の環境放射線測定結果（3月分）について

令和7年4月15日（第139報春号）

この調査は、各学校施設等に配置されている簡易型測定器（ラディ）により測定した数値です。

* 測定の高さ・・・ 中学校では1m。小学校、こども園では50cm。

※国が示す放射線低減化の基準値は、毎時0.23マイクロシーベルトになります。今期の測定結果は、基準値を下回っています。

単位：マイクロシーベルト毎時

No.	施設名	測定地点	ラディ測定値	No.	施設名	測定地点	ラディ測定値	No.	施設名	測定地点	ラディ測定値
1	第一小学校	昇降口	0.070	13	塩川小学校	昇降口	0.070	25	第一こども園	昇降口	0.081
2	第二小学校	昇降口	0.100	14	姥堂小学校	昇降口	0.090	26	第二こども園	昇降口	0.075
3	松山小学校	昇降口	0.080	15	駒形小学校	昇降口	0.080	27	第三こども園	昇降口	0.103
4	上三宮小学校	昇降口	0.070	16	山都小学校	昇降口	0.040	28	第四こども園	昇降口	0.076
5	第三小学校	昇降口	0.090	17	高郷小学校	昇降口	0.080	29	すぎっここども園	昇降口	0.060
6	関柴小学校	昇降口	0.080	18	第一中学校	昇降口	0.060	30	駒形こども園	昇降口	0.076
7	熊倉小学校	昇降口	0.080	19	第二中学校	昇降口	0.090	31	姥堂こども園	昇降口	0.061
8	慶徳小学校	昇降口	0.070	20	第三中学校	昇降口	0.080	32	堂島こども園	昇降口	0.069
9	豊川小学校	昇降口	0.060	21	会北中学校	昇降口	0.080	33	山都こども園	昇降口	0.100
10	熱塩小学校	昇降口	0.070	22	塩川中学校	昇降口	0.110	34	高郷こども園	昇降口	0.072
11	加納小学校	昇降口	0.050	23	山都中学校	昇降口	0.070	（全て喜多方市立の施設です。） ◎ 過去の数値等詳細につきましては 喜多方市ホームページをご覧くださいか、 危機管理課へお問い合わせ下さい。 （TEL 0241-24-5272）			
12	堂島小学校	昇降口	0.080	24	高郷中学校	昇降口	0.070				

◆山菜類の放射性物質モニタリング検査の実施について

野生山菜類を販売する場合、福島県による検査を受け、放射性物質モニタリング計画に出荷品目を登録することが必要となっています。

検査の受付は、産業部農山村振興課または各総合支所産業建設課で行っていますのでご相談ください。検査には、原則として1kgの検体が必要となりますので、よろしくお願いいたします。

計画に登録した山菜類を出荷販売する際には、市内における各品目のモニタリング検査の実施状況を確認していただくとともに、自主検査等により安全性を確認してから行ってください。

なお、市内で採取される「こしあぶら」は、平成24年から出荷・販売が制限されており、現在もその制限は解除されていませんので、出荷・販売をしないでください。

【 問い合わせ先 ： 喜多方市産業部農山村振興課 0241（24）5234 】

「東日本大震災関連」 喜多方市からの最新情報

・・ 編集・発行 ・・
喜多方市地震災害対策本部
☎ 0241(24)5272
Eメール
kiki@city.kitakata.fukushima.jp

令和7年7月1日（第140報夏号）

◆ 東京電力ホールディングス株式会社による原子力損害賠償「相談窓口」のご案内について

東京電力ホールディングス株式会社社会津若松補償相談センターでは、法人および個人事業主様を対象とした「巡回相談窓口」「常設相談窓口」を開設しております。

なお、巡回相談日ではご都合がつかない場合は、ご請求者様のご希望日に合わせ、個別に訪問し対応いたします。

○巡回相談窓口（令和7年7月～令和7年9月）

開設時間 午前10時～午後3時（正午～午後1時を除く）

相談月日	相談場所	
7月24日（木）	喜多方プラザ文化センター	第一練習室（音楽）
8月27日（水）	喜多方プラザ文化センター	第一練習室（音楽）
9月24日（水）	喜多方プラザ文化センター	第一練習室（音楽）

○常設相談窓口

場所 福島県会津若松市インター西52（アピオ内）
開設日 月曜日～金曜日（祝日、年末年始を除きます）
時間 午前10時～午後4時

巡回相談窓口、常設相談窓口 の予約について

窓口で相談を希望する場合は、前々日までの予約が必要です。
「巡回」または「常設」を選び、希望する日時を伝え、予約してください。

《予約専用電話番号》
0120-996-546

《予約受付時間》
午前9時～午後5時
※土・日・祝日、年末年始を除きます。

○電話での各種ご案内・ご相談

東京電力ホールディングス株式会社 福島補償相談室（コールセンター）

電話番号：0120-926-404 受付時間：午前9時～午後7時（土・日、祝日は午前9時～午後5時、年末年始を除きます）

◆食品等の放射能簡易検査について

市では、市民の皆様の食品に対する放射性物質の不安を解消し、食品等の安全・安心を確保するために家庭菜園等で栽培された農産物等についての検査（無料）を実施しています。検査をする際に、ご本人確認をさせていただきますので身分証明書（運転免許証、健康保険証、マイナンバーカードなど）を必ずご持参ください。

なお、この測定は簡易測定のため、検査結果はあくまでも目安であり、公的に証明するものではありません。

検査は予約制です。

電話や本庁危機管理課へ来庁による予約をお願いします。

- ・電話受付時間：午前9時00分から午後4時まで。
- ・検査実施時間：午前9時30分から午後2時まで。
（土、日、祝日、年末年始は除きます。）

【問合せ：危機管理課 原発事故対策室 0241-24-5272】

この「喜多方市からの最新情報」は、市のホームページからダウンロードできます。また、本庁危機管理課及び各総合支所住民課の窓口に備え付けております。

◆市施設等の環境放射線測定結果について(6月19・20日)

令和7年7月1日(第140報春号)

※測定値について、「調整中」は、太陽光量が少ない時の欠測(リアルタイム線量計は太陽光発電稼働)または故障中の場合。「閉鎖」は、施設の閉鎖または積雪により測定ができない場合。

[測定高] 1m(小学校、保育所、こども園、児童館、幼稚園については50cm)

単位:マイクロシーベルト毎時

No.	施 設 名	測定方法・測定地点	測定値	No.	施 設 名	測定方法・測定地点	測定値
1	さくらっこ保育園	リアルタイム線量計	調整中	46	喜多方市塩川総合支所	可搬型モニタリングポスト	0.050
2	道光保育所	リアルタイム線量計	0.087	47	旧塩川児童クラブ館	リアルタイム線量計	0.098
3	喜多方市立第三こども園	リアルタイム線量計	0.087	48	旧杜のくまさんいしおかわ	リアルタイム線量計	0.073
4	ドレミ保育園	リアルタイム線量計	0.070	49	大田木浄化センター	可搬型モニタリングポスト	0.055
5	どんぐりの森	リアルタイム線量計	0.065	50	喜多方市熊倉公民館	リアルタイム線量計	0.079
6	医療法人昨雲会 たんぽぽ保育園	リアルタイム線量計	0.073	51	喜多方プラザ (喜多方市中央公民館)	リアルタイム線量計	0.086
7	東町のびやか保育園	リアルタイム線量計	0.068	52	喜多方市松山公民館	リアルタイム線量計	0.076
8	東町さつき保育園	リアルタイム線量計	0.074	53	喜多方市林業総合センター遊樹館	リアルタイム線量計	0.074
9	旧喜多方市第一保育所	リアルタイム線量計	調整中	54	喜多方市コミュニティセンター 岩月交遊館	リアルタイム線量計	0.095
10	喜多方市都市農山村交流センター (慶徳ふれあい館)	リアルタイム線量計	調整中	55	喜多方市豊川公民館	リアルタイム線量計	0.081
11	喜多方市松山児童クラブ館	リアルタイム線量計	0.094	56	喜多方市厚生会館	リアルタイム線量計	0.074
12	喜多方市熊倉児童クラブ館	リアルタイム線量計	0.085	57	喜多方市勤労青少年ホーム	リアルタイム線量計	0.093
13	いずみ幼稚園(私立)	リアルタイム線量計	0.064	58	喜多方市関柴公民館	リアルタイム線量計	0.092
14	喜多方市岩月児童クラブ館	リアルタイム線量計	0.081	59	押切川公園スポーツ広場	可搬型モニタリングポスト	0.061
15	千草幼稚園(私立)	リアルタイム線量計	調整中	60	喜多方市ふれあいパーク喜多の郷	リアルタイム線量計	0.067
16	喜多方市慶徳児童クラブ館	リアルタイム線量計	0.065	61	旧福島県立喜多方東高等学校	リアルタイム線量計	0.075
17	喜多方市豊川児童クラブ館	リアルタイム線量計	調整中	62	福島県立喜多方桐桜高等学校	リアルタイム線量計	0.079
18	喜多方市立第一こども園	リアルタイム線量計	調整中	63	福島県立喜多方高等学校	リアルタイム線量計	0.096
19	喜多方市立第二こども園	リアルタイム線量計	0.081	64	福島県立会津農林高等学校耶麻校舎	リアルタイム線量計	0.085
20	喜多方市立第四こども園	リアルタイム線量計	0.076	65	旧根小屋分校	可搬型モニタリングポスト	0.039
21	喜多方市立熊倉小学校	リアルタイム線量計	0.083	66	喜多方市都市農山村交流施設 おぐに交流の郷	可搬型モニタリングポスト	0.039
22	喜多方市立慶徳小学校	リアルタイム線量計	0.081	67	喜多方市役所	リアルタイム線量計	0.083
23	喜多方市立豊川小学校	リアルタイム線量計	0.079	68	旧ひめさゆり保育園	リアルタイム線量計	調整中
24	喜多方市立松山小学校	リアルタイム線量計	0.101	69	喜多方市立すざっここども園	リアルタイム線量計	0.077
25	喜多方市立上三宮小学校	リアルタイム線量計	0.078	70	喜多方市立熱塩加納小学校	リアルタイム線量計	0.080
26	喜多方市立第三小学校	リアルタイム線量計	0.092	71	旧喜多方市立熱塩小学校	リアルタイム線量計	0.080
27	喜多方市立第一小学校	リアルタイム線量計	0.079	72	喜多方市立会北中学校	リアルタイム線量計	0.079
28	喜多方市立第二小学校	リアルタイム線量計	0.085	73	喜多方市熱塩加納総合支所	可搬型モニタリングポスト	0.054
29	喜多方市立関柴小学校	リアルタイム線量計	0.086	74	喜多方市熱塩加納公民館	リアルタイム線量計	0.094
30	喜多方市立第一中学校	リアルタイム線量計	調整中	75	喜多方市立山都こども園	リアルタイム線量計	0.077
31	喜多方市立第二中学校	リアルタイム線量計	0.082	76	喜多方市立山都小学校	リアルタイム線量計	0.071
32	喜多方市立第三中学校	リアルタイム線量計	0.093	77	喜多方市立山都中学校	リアルタイム線量計	0.073
33	こすもす保育園	リアルタイム線量計	0.075	78	喜多方市山都公民館	リアルタイム線量計	ー
34	喜多方市立堂島こども園	リアルタイム線量計	0.091	79	喜多方市高郷児童クラブ館	リアルタイム線量計	0.069
35	喜多方市立姥堂こども園	リアルタイム線量計	0.081	80	喜多方市立高郷こども園	リアルタイム線量計	0.085
36	喜多方市立駒形こども園	リアルタイム線量計	0.073	81	喜多方市立高郷小学校	リアルタイム線量計	0.075
37	喜多方市立堂島小学校	リアルタイム線量計	0.105	82	喜多方市立高郷中学校	リアルタイム線量計	0.074
38	喜多方市立塩川小学校	リアルタイム線量計	0.089	83	喜多方市高郷公民館	リアルタイム線量計	0.076
39	喜多方市立姥堂小学校	リアルタイム線量計	0.087	84	喜多方市高郷温泉保養施設 ふれあいランド高郷	可搬型モニタリングポスト	調整中
40	喜多方市立駒形小学校	リアルタイム線量計	0.104	85	喜多方市高郷総合支所	リアルタイム線量計	調整中
41	喜多方市立塩川中学校	リアルタイム線量計	0.091	86	喜多方市中央児童館	実測・施設(入口)	0.000
42	喜多方市堂島地区公民館	リアルタイム線量計	0.087	87	アイデミきたかた	実測・施設(入口)	0.086
43	喜多方市塩川公民館	リアルタイム線量計	0.088	88	喜多方市総合福祉センター	実測・施設(入口)	0.062
44	喜多方市姥堂地区公民館	リアルタイム線量計	調整中	89	旧喜多方市関柴児童館	実測・園庭(中央)	0.072
45	喜多方市駒形地区公民館	リアルタイム線量計	0.094	90	上高額公園	実測・公園(中央)	0.084

※国が示す放射線低減化の基準値は、毎時0.23マイクロシーベルトになります。今期の測定結果は、基準値を下回っています。

No.	施 設 名	測定方法・測定地点	測定値
91	喜多方市立図書館	実測・施設（入口）	0.084
92	喜多方市喜多方児童クラブ館	実測・施設（入口）	0.070
93	西四ッ谷南公園	実測・公園（中央）	0.060
94	西四ッ谷公園	実測・公園（中央）	0.074
95	水道課庁舎	実測・施設（入口）	0.078
96	木’S保育園	実測・施設（入口）	0.058
97	押切川公園体育館	実測・施設（入口）	0.080
98	押切川公園野球場	実測・施設（入口）	0.066
99	天満公園	実測・公園（中央）	0.058
100	花園公園	実測・公園（中央）	0.062
101	桜壇公園	実測・公園（中央）	0.046
102	桜ガ丘公園	実測・公園（中央）	0.080
103	きっずはうす	実測・施設（入口）	0.078
104	おひさま保育園	実測・園庭（中央）	0.062
105	常盤台公園	実測・公園（中央）	0.076
106	大荒井公園	実測・公園（中央）	0.058
107	喜多方市上三宮児童クラブ館	実測・施設（入口）	0.070
108	上三宮公園	実測・公園（中央）	0.056
109	喜多方市中山森林公園	実測・公園（中央）	0.068
110	喜多方市上ノ山墓地公園	実測・施設（入口）	0.072
111	御清水公園	実測・公園（中央）	0.082
112	熊倉下集落センター	実測・施設（入口）	0.080
113	権現森公園	実測・公園（中央）	0.066
114	小沼沢集会所	実測・施設（入口）	0.054
115	獅子沢集落センター	実測・施設（入口）	0.086
116	萩平部落集会所	実測・施設（入口）	0.062
117	芦平多目的集会施設	実測・施設（入口）	0.048
118	本林多目的生活共同施設	実測・施設（入口）	0.080
119	川前集落自治会館	実測・施設（入口）	0.082
120	七本木集会所	実測・施設（入口）	0.078
121	小沼集落センター	実測・施設（入口）	0.058
122	こころ保育園	実測・施設（入口）	0.076
123	喜多方市都市農山村 交流センター（慶徳ふれあい館）	実測・施設（入口）	0.072
124	喜多方駅	実測・施設（入口）	0.064
125	喜多方市熱塩加納体育館	実測・施設（入口）	0.050
126	喜多方市熱塩加納運動場	実測・運動場（中央）	0.080
127	喜多方市熱塩加納福祉センター 夢の森	実測・施設（入口）	0.064
128	熱塩温泉バスターミナル	実測・ローラー（中央）	0.060
129	旧熱塩加納児童クラブ	実測・施設（入口）	－
130	館ノ内集会所	実測・施設（入口）	0.062
131	きらり保育園～塩川ドレミ～	実測・施設（入口）	0.060
132	高木公民館	実測・施設（入口）	0.070
133	橋本前田団地前公園	実測・施設（入口）	0.060
134	柴城地区集会所	実測・施設（入口）	0.064
135	田原集会所	実測・施設（入口）	0.060
136	堂島公園	実測・公園（中央）	0.060

No.	施 設 名	測定方法・測定地点	測定値
137	喜多方市堂島児童クラブ館	実測・施設（入口）	0.050
138	東鎧召多目的集会所	実測・施設（入口）	0.062
139	貝沼多目的集会所	実測・施設（入口）	0.052
140	第六多目的集会所	実測・施設（入口）	0.050
141	上遠田多目的集会所	実測・施設（入口）	0.060
142	日橋川緑地公園	実測・遊歩道	0.092
143	塩川駅	実測・施設（入口）	0.064
144	御殿場公園	実測・施設（入口）	0.058
145	テクノカレッジ会津前道路	実測・施設（入口）	0.066
146	御殿場団地集会所	実測・施設（入口）	0.064
147	塩川のびやか保育園	実測・施設（入口）	0.070
148	東岡公園	実測・公園（中央）	0.076
149	塩川幼稚園（私立）	実測・園庭（中央）	0.000
150	塩川駅前交差点前広場 （大津屋旅館向かい）	実測・施設（入口）	0.060
151	塩川すこやか育児園	実測・園庭（中央）	0.062
152	中央公園	実測・公園（中央）	0.060
153	塩川物産館川番所	実測・施設（駐車場）	0.060
154	三橋公会堂	実測・施設（入口）	0.060
155	馬場新田集会所	実測・施設（入口）	0.060
156	深沢公民館	実測・施設（入口）	0.064
157	喜多方市駒形児童クラブ館	実測・施設（入口）	0.058
158	南屋敷公民館	実測・施設（入口）	0.060
159	西常世公民館	実測・施設（入口）	0.060
160	中の目多目的集会所	実測・施設（入口）	0.050
161	宮ノ目多目的集会所	実測・施設（入口）	0.042
162	松崎公民館	実測・施設（入口）	0.044
163	上原コミュニティ集会所	実測・施設（入口）	0.050
164	横道集会所	実測・施設（入口）	0.050
165	中道地集会所	実測・施設（入口）	0.050
166	紙子公民館	実測・施設（入口）	0.040
167	刈麻多目的共同利用施設	実測・施設（入口）	0.056
168	唐沢婦人ホーム	実測・施設（入口）	0.056
169	大原多目的共同利用施設	実測・施設（入口）	0.060
170	喜多方市山都体育館	実測・施設（入口）	0.060
171	喜多方市山都テニス・バレー コート（いいで荘）	実測・施設（入口）	0.066
172	喜多方市山都保健センター	実測・施設（入口）	0.064
173	喜多方市飯豊とそばの里センター	実測・施設（入口）	0.056
174	山都駅	実測・施設（入口）	0.062
175	喜多方市高郷体育館	実測・施設（入口）	0.104
176	県営荻野漕艇場	実測・施設（入口）	0.066
177	旧高郷第三小学校跡地	実測・施設（入口）	0.064
178	喜多方市カイギュランドたかさと	実測・施設（入口）	0.080
179	喜多方市高郷温泉保養施設ふれ あいランド高郷パークゴルフ場	実測・8番グリーン	0.064
180	旧雷神山スキー場管理棟	実測・施設（入口）	0.066
181	荻野駅	実測・施設（入口）	0.092
182	喜多方市高齢者生活福祉セン ターかたくり荘	実測・施設（入口）	0.084

◆ 本市産の野生きのこ・山菜等について

きのこや山菜等を出荷する場合には、モニタリング検査等により安全性を確認したうえで出荷・販売することが必要です。

また、本市では、野生きのこや山菜等のうち、次の品目の出荷が制限されていますので、出荷等についてご注意ください。

1 本市において出荷等が制限されている品目

区分	品目	産出範囲	制限の内容	制限理由
山菜	こしあぶら	喜多方市全域	出荷制限 (H24. 5～)	本市内で採取された「こしあぶら」から240Bq/kgが検出されたため。
きのこ	野生きのこ全般（※）	喜多方市全域	出荷制限 (H23. 10～)	本市内で採取された「野生きのこ（ハタケシメジ）」から820Bq/kgが検出されたため。

※ まつたけ・なめこ・ならたけ・むきたけ については、県が定めた検査・出荷管理に基づき非破壊検査を受け、基準値以下であることが確認されたものは出荷可能です。

2 出荷制限品目に係る注意点について

上記1の出荷等が制限されている品目については、以下の点にご注意ください。

- (1) 出荷制限等は継続しており、年度が替わっても出荷・販売はできません。
また、自主検査等の結果が基準値（100 Bq/kg）以下であっても、出荷・販売はできません。
- (2) 乾燥や水煮等の加工品への原料にも使用できません。
- (3) 食堂や宿泊施設等で調理して、お客さんに提供することもできません。
- (4) インターネット等による通信販売もできません（フリマアプリ等を介した個人売買も出荷・販売に該当します。）。
- (5) 無償で第三者に譲渡することも御遠慮ください（出荷・販売に含まれます。）。

【問合せ：農山村振興課 0241-24-5234】

～空間線量計（放射線測定器）の貸出しについて～

市では、市民の方へ空間線量計（放射線測定器）の無料貸出しを、本庁および各総合支所で行っています。

★ 予約受付時間

午前8時30分～午後4時30分まで。

（なお、土、日、祝日は受付を行っておりません。）

★ 貸出期間

7泊8日以内

★ 貸出時間

午前8時30分から午後5時まで

★ 返却時間

返却日の午後4時30分まで返却ください。

（なお、土、日、祝日は返却できません。）

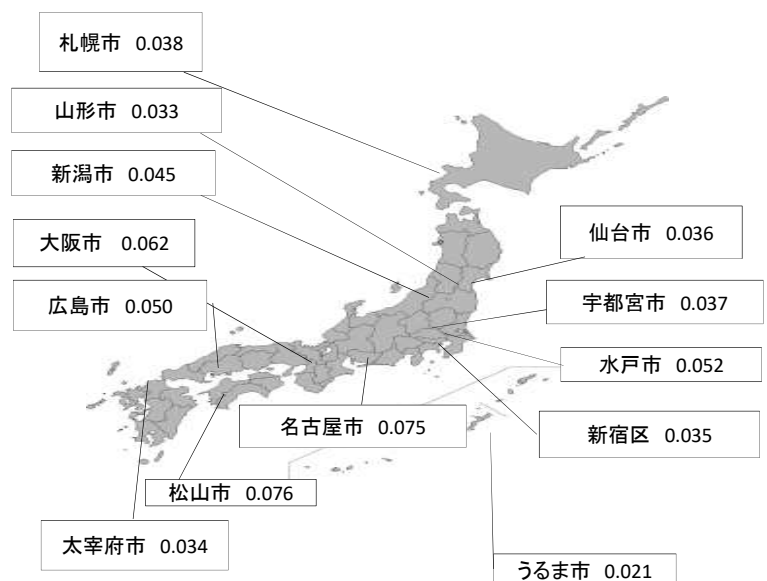
★ 申込方法

事前に、電話または直接貸出窓口に申込みください。

詳細に関しては、下記まで、お問い合わせください。

【問合せ：危機管理課 原発事故対策室 0241-24-5272】

～全国の主要都市の放射線量～



（原子力規制委員会、単位：マイクロシーベルト毎時 6月20日現在）

「東日本大震災関連」 喜多方市からの最新情報

・・ 編集・発行 ・・
喜多方市地震災害対策本部
☎ 0241(24)5272
Eメール
kiki@city.kitakata.fukushima.jp

令和7年10月1日（第141報 秋号）

◆ 東京電力ホールディングス株式会社による原子力損害賠償「相談窓口」のご案内について

東京電力ホールディングス株式会社社会津若松補償相談センターでは、法人および個人事業主様を対象とした「巡回相談窓口」「常設相談窓口」を開設しております。

なお、巡回相談日ではご都合がつかない場合は、ご請求者様のご希望日に合わせ、個別に訪問し対応いたします。

○巡回相談窓口（令和7年10月～令和7年12月）

開設時間 午前10時～午後3時（正午～午後1時を除く）

相談月日	相談場所	
10月24日（金）	喜多方プラザ文化センター	第一練習室（音楽）
11月26日（水）	喜多方プラザ文化センター	第一練習室（音楽）
12月24日（水）	喜多方プラザ文化センター	第一練習室（音楽）

○常設相談窓口

場 所 福島県会津若松市インター西52（アピオ内）
開設日 月曜日～金曜日（祝日、年末年始を除きます）
時 間 午前10時～午後4時

巡回相談窓口、常設相談窓口 の予約について

窓口で相談を希望する場合は、前々日までの予約が必要です。
「巡回」または「常設」を選び、希望する日時を伝え、予約してください。

《予約専用電話番号》
0120-996-546

《予約受付時間》
午前9時～午後5時
※土・日・祝日、年末年始を除きます。

○電話での各種ご案内・ご相談

東京電力ホールディングス株式会社 福島補償相談室（コールセンター）

電話番号：0120-926-404 受付時間：午前9時～午後7時（土・日、祝日は午前9時～午後5時、年末年始を除きます）

◆食品等の放射能簡易検査について

市では、市民の皆様の食品に対する放射性物質の不安を解消し、食品等の安全・安心を確保するために家庭菜園等で栽培された農産物等についての検査（無料）を実施しています。検査をする際に、ご本人確認をさせていただきますので身分証明書（運転免許証、健康保険証、マイナンバーカードなど）を必ずご持参ください。

なお、この測定は簡易測定のため、検査結果はあくまでも目安であり、公的に証明するものではありません。

検査は予約制です。

電話や本庁危機管理課へ来庁による予約をお願いします。

- ・電話受付時間：午前9時00分から午後4時まで。
- ・検査実施時間：午前9時30分から午後2時まで。
（土、日、祝日、年末年始は除きます。）

【問合せ：危機管理課 原発事故対策室 0241-24-5272】

この「喜多方市からの最新情報」は、市のホームページからダウンロードできます。また、本庁危機管理課及び各総合支所住民課の窓口に備え付けております。

◆市施設等の環境放射線測定結果について(9月17・19・24日)

令和7年10月1日(第141報 秋号)

※測定値について、「調整中」は、太陽光量が少ない時の欠測(リアルタイム線量計は太陽光発電稼働)または故障中の場合。「閉鎖」は、施設の閉鎖または積雪により測定ができない場合。

[測定高] 1m(小学校、保育所、こども園、児童館、幼稚園については50cm)

単位:マイクロシーベルト毎時

No.	施設名	測定方法・測定地点	測定値	No.	施設名	測定方法・測定地点	測定値
1	さくらっこ保育園	リアルタイム線量計	0.068	46	喜多方市塩川総合支所	可搬型モニタリングポスト	0.046
2	道光保育所	リアルタイム線量計	0.071	47	旧塩川児童クラブ館	リアルタイム線量計	0.095
3	喜多方市立第三こども園	リアルタイム線量計	0.080	48	旧杜のくまさんinしおかわ	リアルタイム線量計	調整中
4	ドレミ保育園	リアルタイム線量計	0.071	49	大田木浄化センター	可搬型モニタリングポスト	0.051
5	どんぐりの森	リアルタイム線量計	0.079	50	喜多方市熊倉公民館	リアルタイム線量計	0.072
6	医療法人昨雲会 たんぽぽ保育園	リアルタイム線量計	0.067	51	喜多方プラザ (喜多方市中央公民館)	リアルタイム線量計	0.085
7	東町のびやか保育園	リアルタイム線量計	0.072	52	喜多方市松山公民館	リアルタイム線量計	0.080
8	東町さつき保育園	リアルタイム線量計	0.072	53	喜多方市林業総合センター遊樹館	リアルタイム線量計	0.077
9	旧喜多方市第一保育所	リアルタイム線量計	0.074	54	喜多方市コミュニティセンター 岩月交遊館	リアルタイム線量計	0.075
10	喜多方市都市農山村交流センター (慶徳ふれあい館)	リアルタイム線量計	0.068	55	喜多方市豊川公民館	リアルタイム線量計	0.075
11	喜多方市松山児童クラブ館	リアルタイム線量計	0.088	56	喜多方市厚生会館	リアルタイム線量計	0.088
12	喜多方市熊倉児童クラブ館	リアルタイム線量計	0.078	57	喜多方市勤労青少年ホーム	リアルタイム線量計	0.088
13	いずみ幼稚園(私立)	リアルタイム線量計	0.064	58	喜多方市関柴公民館	リアルタイム線量計	0.094
14	喜多方市岩月児童クラブ館	リアルタイム線量計	0.077	59	押切川公園スポーツ広場	可搬型モニタリングポスト	0.052
15	千草幼稚園(私立)	リアルタイム線量計	0.056	60	喜多方市ふれあいパーク喜多の郷	リアルタイム線量計	0.067
16	喜多方市慶徳児童クラブ館	リアルタイム線量計	0.064	61	旧福島県立喜多方東高等学校	リアルタイム線量計	0.076
17	喜多方市豊川児童クラブ館	リアルタイム線量計	0.080	62	福島県立喜多方桐桜高等学校	リアルタイム線量計	0.068
18	喜多方市立第一こども園	リアルタイム線量計	0.063	63	福島県立喜多方高等学校	リアルタイム線量計	0.074
19	喜多方市立第二こども園	リアルタイム線量計	0.077	64	福島県立会津農林高等学校耶麻校舎	リアルタイム線量計	0.083
20	喜多方市立第四こども園	リアルタイム線量計	0.078	65	旧根小屋分校	可搬型モニタリングポスト	0.039
21	喜多方市立熊倉小学校	リアルタイム線量計	0.081	66	喜多方市都市農山村交流施設 おぐに交流の郷	可搬型モニタリングポスト	調整中
22	喜多方市立慶徳小学校	リアルタイム線量計	0.069	67	喜多方市役所	リアルタイム線量計	0.088
23	喜多方市立豊川小学校	リアルタイム線量計	0.086	68	旧ひめさゆり保育園	リアルタイム線量計	—
24	喜多方市立松山小学校	リアルタイム線量計	0.082	69	喜多方市立すぎっここども園	リアルタイム線量計	0.077
25	喜多方市立上三宮小学校	リアルタイム線量計	0.074	70	喜多方市立熱塩加納小学校	リアルタイム線量計	0.065
26	喜多方市立第三小学校	リアルタイム線量計	0.079	71	旧喜多方市立熱塩小学校	リアルタイム線量計	0.076
27	喜多方市立第一小学校	リアルタイム線量計	0.072	72	喜多方市立会北中学校	リアルタイム線量計	調整中
28	喜多方市立第二小学校	リアルタイム線量計	0.085	73	喜多方市熱塩加納総合支所	可搬型モニタリングポスト	0.049
29	喜多方市立関柴小学校	リアルタイム線量計	0.086	74	喜多方市熱塩加納公民館	リアルタイム線量計	0.083
30	喜多方市立第一中学校	リアルタイム線量計	0.081	75	喜多方市立山都こども園	リアルタイム線量計	0.072
31	喜多方市立第二中学校	リアルタイム線量計	0.075	76	喜多方市立山都小学校	リアルタイム線量計	0.074
32	喜多方市立第三中学校	リアルタイム線量計	0.089	77	喜多方市立山都中学校	リアルタイム線量計	0.077
33	こすもす保育園	リアルタイム線量計	0.076	78	喜多方市山都公民館	リアルタイム線量計	—
34	喜多方市立堂島こども園	リアルタイム線量計	0.077	79	喜多方市高郷児童クラブ館	リアルタイム線量計	0.064
35	喜多方市立姥堂こども園	リアルタイム線量計	0.082	80	喜多方市立高郷こども園	リアルタイム線量計	0.075
36	喜多方市立駒形こども園	リアルタイム線量計	0.075	81	喜多方市立高郷小学校	リアルタイム線量計	0.071
37	喜多方市立堂島小学校	リアルタイム線量計	0.088	82	喜多方市立高郷中学校	リアルタイム線量計	0.068
38	喜多方市立塩川小学校	リアルタイム線量計	0.083	83	喜多方市高郷公民館	リアルタイム線量計	0.079
39	喜多方市立姥堂小学校	リアルタイム線量計	0.085	84	喜多方市高郷温泉保養施設 ふれあいランド高郷	可搬型モニタリングポスト	0.035
40	喜多方市立駒形小学校	リアルタイム線量計	0.096	85	喜多方市高郷総合支所	リアルタイム線量計	0.074
41	喜多方市立塩川中学校	リアルタイム線量計	0.082	86	喜多方市中央児童館	実測・施設(入口)	0.066
42	喜多方市堂島地区公民館	リアルタイム線量計	0.093	87	アイデミきたかた	実測・施設(入口)	0.076
43	喜多方市塩川公民館	リアルタイム線量計	0.091	88	喜多方市総合福祉センター	実測・施設(入口)	0.092
44	喜多方市姥堂地区公民館	リアルタイム線量計	0.086	89	旧喜多方市関柴児童館	実測・園庭(中央)	0.066
45	喜多方市駒形地区公民館	リアルタイム線量計	0.099	90	上高額公園	実測・公園(中央)	0.062

※国が示す放射線低減化の基準値は、毎時0.23マイクロシーベルトになります。今期の測定結果は、基準値を下回っています。

No.	施 設 名	測定方法・測定地点	測定値
91	喜多方市立図書館	実測・施設（入口）	0.084
92	喜多方市喜多方児童クラブ館	実測・施設（入口）	0.078
93	西四ッ谷南公園	実測・公園（中央）	0.068
94	西四ッ谷公園	実測・公園（中央）	0.062
95	水道課庁舎	実測・施設（入口）	0.086
96	木'S保育園	実測・施設（入口）	0.064
97	押切川公園体育館	実測・施設（入口）	0.029
98	押切川公園野球場	実測・施設（入口）	0.088
99	天満公園	実測・公園（中央）	0.054
100	花園公園	実測・公園（中央）	0.066
101	桜壇公園	実測・公園（中央）	0.066
102	桜ガ丘公園	実測・公園（中央）	0.078
103	きっずはうす	実測・施設（入口）	0.064
104	おひさま保育園	実測・園庭（中央）	0.070
105	常盤台公園	実測・公園（中央）	0.058
106	大荒井公園	実測・公園（中央）	0.074
107	喜多方市上三宮児童クラブ館	実測・施設（入口）	0.078
108	上三宮公園	実測・公園（中央）	0.074
109	喜多方市中山森林公園	実測・公園（中央）	0.076
110	喜多方市上ノ山墓地公園	実測・施設（入口）	0.058
111	御清水公園	実測・公園（中央）	0.092
112	熊倉下集落センター	実測・施設（入口）	0.064
113	権現森公園	実測・公園（中央）	0.078
114	小沼沢集会所	実測・施設（入口）	0.066
115	獅子沢集落センター	実測・施設（入口）	0.062
116	萩平部落集会所	実測・施設（入口）	0.064
117	芦平多目的集会施設	実測・施設（入口）	0.058
118	本林多目的生活共同施設	実測・施設（入口）	0.070
119	川前集落自治会館	実測・施設（入口）	0.056
120	七本木集会所	実測・施設（入口）	0.058
121	小沼集落センター	実測・施設（入口）	0.086
122	こころ保育園	実測・施設（入口）	0.076
123	喜多方市都市農山村 交流センター（慶徳ふれあい館）	実測・施設（入口）	0.066
124	喜多方駅	実測・施設（入口）	0.092
125	喜多方市熱塩加納体育館	実測・施設（入口）	0.062
126	喜多方市熱塩加納運動場	実測・運動場(中央)	0.082
127	喜多方市熱塩加納福祉センター 夢の森	実測・施設（入口）	0.072
128	熱塩温泉バスターミナル	実測・ロータリー(中央)	0.068
129	旧熱塩加納児童クラブ	実測・施設（入口）	－
130	館ノ内集会所	実測・施設（入口）	0.060
131	きらり保育園～塩川ドレミ～	実測・施設（入口）	0.050
132	高木公民館	実測・施設（入口）	0.070
133	橋本前田団地前公園	実測・施設（入口）	0.060
134	柴城地区集会所	実測・施設（入口）	0.066
135	田原集会所	実測・施設（入口）	0.050
136	堂島公園	実測・公園（中央）	0.066

No.	施 設 名	測定方法・測定地点	測定値
137	喜多方市堂島児童クラブ館	実測・施設（入口）	0.056
138	東鑑召多目的集会所	実測・施設（入口）	0.074
139	貝沼多目的集会所	実測・施設（入口）	0.066
140	第六多目的集会所	実測・施設（入口）	0.062
141	上遠田多目的集会所	実測・施設（入口）	0.056
142	日橋川緑地公園	実測・遊歩道	0.060
143	塩川駅	実測・施設（入口）	0.054
144	御殿場公園	実測・施設（入口）	0.062
145	テクノカレッジ会津前道路	実測・施設（入口）	0.068
146	御殿場団地集会所	実測・施設（入口）	0.068
147	塩川のびやか保育園	実測・施設（入口）	0.060
148	東岡公園	実測・公園（中央）	0.074
149	塩川幼稚園（私立）	実測・園庭（中央）	0.068
150	塩川駅前交差点前広場 (大津屋旅館向かい)	実測・施設（入口）	0.066
151	塩川すこやか育児園	実測・園庭（中央）	0.064
152	中央公園	実測・公園（中央）	0.060
153	塩川物産館川番所	実測・施設(駐車場)	0.066
154	三橋公会堂	実測・施設（入口）	0.072
155	馬場新田集会所	実測・施設（入口）	0.064
156	深沢公民館	実測・施設（入口）	0.056
157	喜多方市駒形児童クラブ館	実測・施設（入口）	0.050
158	南屋敷公民館	実測・施設（入口）	0.060
159	西常世公民館	実測・施設（入口）	0.058
160	中の目多目的集会所	実測・施設（入口）	0.060
161	宮ノ目多目的集会所	実測・施設（入口）	0.060
162	松崎公民館	実測・施設（入口）	0.056
163	上原コミュニティ集会所	実測・施設（入口）	0.058
164	横道集会所	実測・施設（入口）	0.062
165	中道地集会所	実測・施設（入口）	0.060
166	紙子公民館	実測・施設（入口）	0.064
167	刈麻多目的共同利用施設	実測・施設（入口）	0.068
168	唐沢婦人ホーム	実測・施設（入口）	0.058
169	大原多目的共同利用施設	実測・施設（入口）	0.060
170	喜多方市山都体育館	実測・施設（入口）	0.068
171	喜多方市山都テニス・バレー コート(いいで荘)	実測・施設（入口）	0.068
172	喜多方市山都保健センター	実測・施設（入口）	0.074
173	喜多方市飯豊とそばの里センター	実測・施設（入口）	0.064
174	山都駅	実測・施設（入口）	0.062
175	喜多方市高郷体育館	実測・施設（入口）	0.100
176	県営荻野漕艇場	実測・施設（入口）	0.070
177	旧高郷第三小学校跡地	実測・施設（入口）	0.060
178	喜多方市カイギウランドたかさと	実測・施設（入口）	0.080
179	喜多方市高郷温泉保養施設ふれ あいランド高郷パークゴルフ場	実測・8番グリーン	0.060
180	旧雷神山スキー場管理棟	実測・施設（入口）	0.070
181	荻野駅	実測・施設（入口）	0.070
182	喜多方市高齢者生活福祉セン ターかたくり荘	実測・施設（入口）	0.080

◆ 本市産の野生きのこ・山菜等の出荷制限について

きのこや山菜等を出荷する場合には、モニタリング検査等により安全性を確認したうえで出荷・販売することが必要です。

また、本市では、野生きのこや山菜等のうち、次の品目の出荷が制限されていますので、出荷等についてご注意ください。

1 本市において出荷等が制限されている品目

区分	品目	産出範囲	制限の内容	制限理由
山菜	こしあぶら	喜多方市全域	出荷制限 (H24. 5～)	本市内で採取された「こしあぶら」から240Bq/kgが検出されたため。
きのこ	野生きのこ全般（※）	喜多方市全域	出荷制限 (H23. 10～)	本市内で採取された「野生きのこ（ハタケシメジ）」から820Bq/kgが検出されたため。

※ まつたけ・なめこ・ならたけ・むきたけ については、県が定めた検査・出荷管理に基づき非破壊検査を受け、基準値以下であることが確認されたものは出荷可能です。

2 出荷制限品目に係る注意点について

上記1の出荷等が制限されている品目については、以下の点にご注意ください。

- (1) 出荷制限等は継続しており、年度が替わっても出荷・販売はできません。
また、自主検査等の結果が基準値（100 Bq/kg）以下であっても、出荷・販売はできません。
- (2) 乾燥や水煮等の加工品への原料にも使用できません。
- (3) 食堂や宿泊施設等で調理して、お客さんに提供することもできません。
- (4) インターネット等による通信販売もできません（フリマアプリ等を介した個人売買も出荷・販売に該当します。）。
- (5) 無償で第三者に譲渡することも御遠慮ください（出荷・販売に含まれます。）。

【問合せ：農山村振興課 0241-24-5234】

◆ 山菜等の放射性物質モニタリング検査の実施について

野生山菜等を販売する場合、福島県による検査を受け、放射性物質モニタリング計画に出荷品目を登録することが必要となっています。

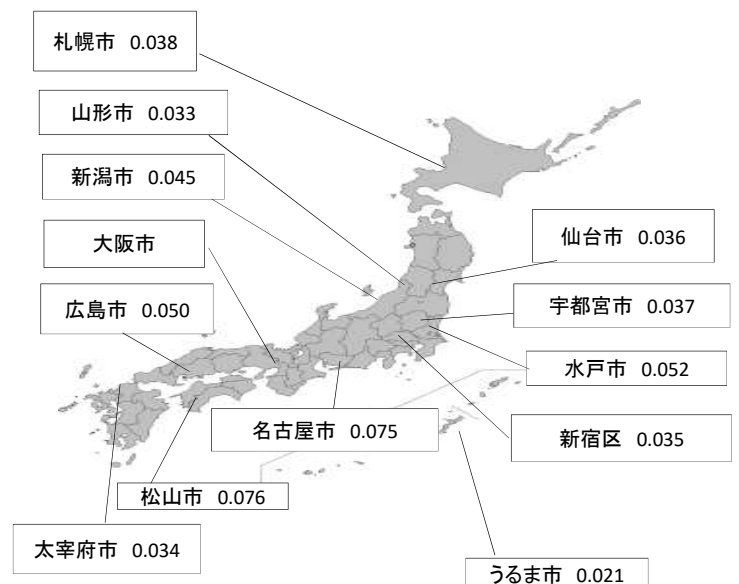
検査の受付は、産業部農山村振興課または各総合支所産業建設課で行っていますのでご相談ください。検査には、原則として1kgの検体が必要となりますので、よろしくお願いいたします。

計画に登録した山菜等を出荷販売する際には、市内における各品目のモニタリング検査の実施状況を確認していただくとともに、自主検査等により安全性を確認してから行ってください。

なお、市内で採取される「こしあぶら」は、平成24年から出荷・販売が制限されており、現在もその制限は解除されていませんので、出荷・販売をしないでください。

【問合せ：農山村振興課 0241-24-5234】

～全国の主要都市の放射線量～



「東日本大震災関連」 喜多方市からの最新情報

・・ 編集・発行 ・・
喜多方市地震災害対策本部
☎ 0241(24)5272
Eメール
kiki@city.kitakata.fukushima.jp

令和 7 年 12 月 25 日 (第142報 冬号)

◆ 東京電力ホールディングス株式会社による原子力損害賠償「相談窓口」のご案内について

東京電力ホールディングス株式会社社会津若松補償相談センターでは、法人および個人事業主様を対象とした「巡回相談窓口」、「常設相談窓口」を開設しております。

なお、巡回相談日ではご都合がつかない場合は、ご請求者様のご希望日に合わせ、個別に訪問し対応いたします。

○巡回相談窓口 (令和8年1月～令和8年3月)

開設時間 午前10時～午後3時 (正午～午後1時を除く)

相談月日	相談場所	
1月27日(火)	喜多方プラザ文化センター	第一練習室(音楽)
2月25日(水)	喜多方プラザ文化センター	第一練習室(音楽)
3月26日(木)	喜多方プラザ文化センター	第一練習室(音楽)

巡回相談窓口、常設相談窓口 の予約について

窓口で相談を希望する場合は、前々日までの予約が必要です。
「巡回」または「常設」を選び、希望する日時を伝え、予約してください。

《予約専用電話番号》
0120-996-546

《予約受付時間》
午前9時～午後5時
※土・日・祝日、年末年始を除きます。

○常設相談窓口

場所 福島県会津若松市インター西52 (アピオ内)
開設日 月曜日～金曜日 (祝日、年末年始を除きます)
時間 午前10時～午後4時

○電話での各種ご案内・ご相談

東京電力ホールディングス株式会社 福島補償相談室 (コールセンター)

電話番号: 0120-926-404 受付時間: 午前9時～午後7時 (土・日、祝日は午前9時～午後5時、年末年始を除きます)

◆ 食品等の放射能簡易検査について

市では、市民の皆様の食品に対する放射性物質の不安を解消し、食品等の安全・安心を確保するために家庭菜園等で栽培された農産物等についての検査(無料)を実施しています。検査をする際に、ご本人確認をさせていただきますので身分証明書(運転免許証、健康保険証、マイナンバーカードなど)を必ずご持参ください。

なお、この測定は簡易測定のため、検査結果はあくまでも目安であり、公的に証明するものではありません。

検査は予約制です。

電話や本庁危機管理課へ来庁による予約をお願いします。

- ・電話受付時間：午前9時00分から午後4時まで。
- ・検査実施時間：午前9時30分から午後2時まで。
(土、日、祝日、年末年始は除きます。)

【問合せ: 危機管理課 原発事故対策室 0241-24-5272】

この「喜多方市からの最新情報」は、市のホームページからダウンロードできます。また、本庁危機管理課及び各総合支所住民課の窓口に備え付けております。

◆市施設等の環境放射線測定結果について(12月11・12日)

令和 7年 12月 25日 (第142報 冬号)

※測定値について、「調整中」は、太陽光量が少ない時の欠測(リアルタイム線量計は太陽光発電稼働)または故障中の場合。「閉鎖」は、施設の閉鎖または積雪により測定ができない場合。

[測定高] 1m (小学校、保育所、こども園、児童館、幼稚園については50cm)

単位: マイクロシーベルト毎時

No.	施設名	測定方法・測定地点	測定値	No.	施設名	測定方法・測定地点	測定値
1	さくらっこ保育園	リアルタイム線量計	0.075	46	喜多方市塩川総合支所	可搬型モニタリングポスト	0.047
2	道光保育所	リアルタイム線量計	0.082	47	旧塩川児童クラブ館	リアルタイム線量計	0.084
3	喜多方市立第三こども園	リアルタイム線量計	0.071	48	旧杜のくまさんinしおかわ	リアルタイム線量計	—
4	ドレミ保育園	リアルタイム線量計	0.069	49	大田木浄化センター	可搬型モニタリングポスト	0.052
5	どんぐりの森	リアルタイム線量計	0.083	50	喜多方市熊倉公民館	リアルタイム線量計	0.079
6	医療法人昨雲会 たんぽぽ保育園	リアルタイム線量計	0.074	51	喜多方プラザ (喜多方市中央公民館)	リアルタイム線量計	—
7	東町のびやか保育園	リアルタイム線量計	0.083	52	喜多方市松山公民館	リアルタイム線量計	0.067
8	東町さつき保育園	リアルタイム線量計	0.074	53	喜多方市林業総合センター遊樹館	リアルタイム線量計	0.087
9	旧喜多方市第一保育所	リアルタイム線量計	0.087	54	喜多方市コミュニティセンター 岩月交遊館	リアルタイム線量計	0.082
10	喜多方市都市農山村交流センター (慶徳ふれあい館)	リアルタイム線量計	0.074	55	喜多方市豊川公民館	リアルタイム線量計	—
11	喜多方市松山児童クラブ館	リアルタイム線量計	0.074	56	喜多方市厚生会館	リアルタイム線量計	0.083
12	喜多方市熊倉児童クラブ館	リアルタイム線量計	0.080	57	喜多方市勤労青少年ホーム	リアルタイム線量計	0.091
13	いずみ幼稚園(私立)	リアルタイム線量計	0.079	58	喜多方市関柴公民館	リアルタイム線量計	0.082
14	喜多方市岩月児童クラブ館	リアルタイム線量計	0.073	59	押切川公園スポーツ広場	可搬型モニタリングポスト	0.060
15	千草幼稚園(私立)	リアルタイム線量計	0.068	60	喜多方市ふれあいパーク喜多の郷	リアルタイム線量計	0.073
16	喜多方市慶徳児童クラブ館	リアルタイム線量計	0.052	61	旧福島県立喜多方東高等学校	リアルタイム線量計	0.084
17	喜多方市豊川児童クラブ館	リアルタイム線量計	0.083	62	福島県立喜多方桐桜高等学校	リアルタイム線量計	0.075
18	喜多方市立第一こども園	リアルタイム線量計	0.082	63	福島県立喜多方高等学校	リアルタイム線量計	0.093
19	喜多方市立第二こども園	リアルタイム線量計	0.080	64	福島県立会津農林高等学校耶麻校舎	リアルタイム線量計	0.082
20	喜多方市立第四こども園	リアルタイム線量計	—	65	旧根小屋分校	可搬型モニタリングポスト	—
21	喜多方市立熊倉小学校	リアルタイム線量計	0.084	66	喜多方市都市農山村交流施設 おぐに交流の郷	可搬型モニタリングポスト	0.048
22	喜多方市立慶徳小学校	リアルタイム線量計	0.074	67	喜多方市役所	リアルタイム線量計	0.090
23	喜多方市立豊川小学校	リアルタイム線量計	0.085	68	旧ひめさゆり保育園	リアルタイム線量計	—
24	喜多方市立松山小学校	リアルタイム線量計	0.088	69	喜多方市立すぎっここども園	リアルタイム線量計	0.083
25	喜多方市立上三宮小学校	リアルタイム線量計	0.083	70	喜多方市立熱塩加納小学校	リアルタイム線量計	0.070
26	喜多方市立第三小学校	リアルタイム線量計	0.086	71	旧喜多方市立熱塩小学校	リアルタイム線量計	0.082
27	喜多方市立第一小学校	リアルタイム線量計	0.086	72	喜多方市立会北中学校	リアルタイム線量計	0.091
28	喜多方市立第二小学校	リアルタイム線量計	0.087	73	喜多方市熱塩加納総合支所	可搬型モニタリングポスト	0.053
29	喜多方市立関柴小学校	リアルタイム線量計	0.085	74	喜多方市熱塩加納公民館	リアルタイム線量計	0.076
30	喜多方市立第一中学校	リアルタイム線量計	0.077	75	喜多方市立山都こども園	リアルタイム線量計	0.078
31	喜多方市立第二中学校	リアルタイム線量計	0.082	76	喜多方市立山都小学校	リアルタイム線量計	0.083
32	喜多方市立第三中学校	リアルタイム線量計	0.104	77	喜多方市立山都中学校	リアルタイム線量計	0.071
33	こすもす保育園	リアルタイム線量計	0.082	78	喜多方市山都公民館	リアルタイム線量計	—
34	喜多方市立堂島こども園	リアルタイム線量計	—	79	喜多方市高郷児童クラブ館	リアルタイム線量計	0.071
35	喜多方市立姥堂こども園	リアルタイム線量計	0.088	80	喜多方市立高郷こども園	リアルタイム線量計	0.066
36	喜多方市立駒形こども園	リアルタイム線量計	0.073	81	喜多方市立高郷小学校	リアルタイム線量計	—
37	喜多方市立堂島小学校	リアルタイム線量計	0.092	82	喜多方市立高郷中学校	リアルタイム線量計	0.077
38	喜多方市立塩川小学校	リアルタイム線量計	0.082	83	喜多方市高郷公民館	リアルタイム線量計	0.077
39	喜多方市立姥堂小学校	リアルタイム線量計	0.076	84	喜多方市高郷温泉保養施設 ふれあいランド高郷	可搬型モニタリングポスト	—
40	喜多方市立駒形小学校	リアルタイム線量計	0.094	85	喜多方市高郷総合支所	リアルタイム線量計	0.075
41	喜多方市立塩川中学校	リアルタイム線量計	0.084	86	喜多方市中央児童館	実測・施設(入口)	0.084
42	喜多方市堂島地区公民館	リアルタイム線量計	—	87	アイデミきたかた	実測・施設(入口)	0.064
43	喜多方市塩川公民館	リアルタイム線量計	0.082	88	喜多方市総合福祉センター	実測・施設(入口)	0.086
44	喜多方市姥堂地区公民館	リアルタイム線量計	0.097	89	旧喜多方市関柴児童館	実測・園庭(中央)	0.066
45	喜多方市駒形地区公民館	リアルタイム線量計	0.094	90	上高額公園	実測・公園(中央)	0.062

※国が示す放射線低減化の基準値は、毎時0.23マイクロシーベルトになります。今期の測定結果は、基準値を下回っています。

No.	施 設 名	測定方法・測定地点	測定値
91	喜多方市立図書館	実測・施設（入口）	0.068
92	喜多方市喜多方児童クラブ館	実測・施設（入口）	0.068
93	西四ッ谷南公園	実測・公園（中央）	0.062
94	西四ッ谷公園	実測・公園（中央）	0.068
95	水道課庁舎	実測・施設（入口）	0.070
96	木' S保育園	実測・施設（入口）	0.064
97	押切川公園体育館	実測・施設（入口）	0.080
98	押切川公園野球場	実測・施設（入口）	0.082
99	天満公園	実測・公園（中央）	0.072
100	花園公園	実測・公園（中央）	0.072
101	桜壇公園	実測・公園（中央）	0.054
102	桜ガ丘公園	実測・公園（中央）	0.062
103	きっずはうす	実測・施設（入口）	0.058
104	おひさま保育園	実測・園庭（中央）	0.054
105	常盤台公園	実測・公園（中央）	0.066
106	大荒井公園	実測・公園（中央）	0.054
107	喜多方市上三宮児童クラブ館	実測・施設（入口）	0.056
108	上三宮公園	実測・公園（中央）	0.074
109	喜多方市中山森林公園	実測・公園（中央）	閉鎖
110	喜多方市上ノ山墓地公園	実測・施設（入口）	0.046
111	御清水公園	実測・公園（中央）	0.074
112	熊倉下集落センター	実測・施設（入口）	0.048
113	権現森公園	実測・公園（中央）	—
114	小沼沢集会所	実測・施設（入口）	0.068
115	獅子沢集落センター	実測・施設（入口）	0.082
116	萩平部落集会所	実測・施設（入口）	0.066
117	芦平多目的集会施設	実測・施設（入口）	0.080
118	本林多目的生活共同施設	実測・施設（入口）	0.056
119	川前集落自治会館	実測・施設（入口）	0.076
120	七本木集会所	実測・施設（入口）	0.060
121	小沼集落センター	実測・施設（入口）	0.050
122	こころ保育園	実測・施設（入口）	0.064
123	喜多方市都市農山村 交流センター（慶徳ふれあい館）	実測・施設（入口）	0.084
124	喜多方駅	実測・施設（入口）	0.078
125	喜多方市熱塩加納体育館	実測・施設（入口）	0.066
126	喜多方市熱塩加納運動場	実測・運動場（中央）	0.070
127	喜多方市熱塩加納福祉センター 夢の森	実測・施設（入口）	0.070
128	熱塩温泉バスターミナル	実測・ローリー（中央）	0.064
129	旧熱塩加納児童クラブ	実測・施設（入口）	—
130	館ノ内集会所	実測・施設（入口）	0.064
131	きらり保育園～塩川ドレミ～	実測・施設（入口）	0.060
132	高木公民館	実測・施設（入口）	0.060
133	橋本前田団地前公園	実測・施設（入口）	0.062
134	柴城地区集会所	実測・施設（入口）	0.062
135	田原集会所	実測・施設（入口）	0.060
136	堂島公園	実測・公園（中央）	0.074

No.	施 設 名	測定方法・測定地点	測定値
137	喜多方市堂島児童クラブ館	実測・施設（入口）	0.052
138	東鎧召多目的集会所	実測・施設（入口）	0.088
139	貝沼多目的集会所	実測・施設（入口）	0.058
140	第六多目的集会所	実測・施設（入口）	0.060
141	上遠田多目的集会所	実測・施設（入口）	0.050
142	日橋川緑地公園	実測・遊歩道	0.058
143	塩川駅	実測・施設（入口）	0.066
144	御殿場公園	実測・施設（入口）	0.056
145	テクノカレッジ会津前道路	実測・施設（入口）	0.056
146	御殿場団地集会所	実測・施設（入口）	0.038
147	塩川のびやか保育園	実測・施設（入口）	0.080
148	東岡公園	実測・公園（中央）	0.080
149	塩川幼稚園（私立）	実測・園庭（中央）	0.076
150	塩川駅前交差点前広場 （大津屋旅館向かい）	実測・施設（入口）	0.062
151	塩川すこやか育児園	実測・園庭（中央）	0.070
152	中央公園	実測・公園（中央）	0.086
153	塩川物産館川番所	実測・施設（駐車場）	0.062
154	三橋公会堂	実測・施設（入口）	0.054
155	馬場新田集会所	実測・施設（入口）	0.054
156	深沢公民館	実測・施設（入口）	0.068
157	喜多方市駒形児童クラブ館	実測・施設（入口）	0.050
158	南屋敷公民館	実測・施設（入口）	0.050
159	西常世公民館	実測・施設（入口）	0.050
160	中の目多目的集会所	実測・施設（入口）	0.050
161	宮ノ目多目的集会所	実測・施設（入口）	0.040
162	松崎公民館	実測・施設（入口）	0.050
163	上原コミュニティ集会所	実測・施設（入口）	0.050
164	横道集会所	実測・施設（入口）	0.060
165	中道地集会所	実測・施設（入口）	0.060
166	紙子公民館	実測・施設（入口）	0.060
167	刈麻多目的共同利用施設	実測・施設（入口）	0.060
168	唐沢婦人ホーム	実測・施設（入口）	0.070
169	大原多目的共同利用施設	実測・施設（入口）	0.060
170	喜多方市山都体育館	実測・施設（入口）	0.064
171	喜多方市山都テニス・バレー コート（いいで荘）	実測・施設（入口）	0.066
172	喜多方市山都保健センター	実測・施設（入口）	0.066
173	喜多方市飯豊とそばの里センター	実測・施設（入口）	0.056
174	山都駅	実測・施設（入口）	0.056
175	喜多方市高郷体育館	実測・施設（入口）	0.114
176	県営荻野漕艇場	実測・施設（入口）	0.064
177	旧高郷第三小学校跡地	実測・施設（入口）	0.060
178	喜多方市カイギュウランドたかさと	実測・施設（入口）	0.082
179	喜多方市高郷温泉保養施設ふれあ いランド高郷パークゴルフ場	実測・8番グリーン	0.068
180	旧雷神山スキー場管理棟	実測・施設（入口）	0.074
181	荻野駅	実測・施設（入口）	0.086
182	喜多方市高齢者生活福祉センター かたくり荘	実測・施設（入口）	0.078

◆ 本市産の野生きのこ・山菜等について

きのこや山菜等を出荷する場合には、モニタリング検査等により安全性を確認したうえで出荷・販売することが必要です。

また、本市では、野生きのこや山菜等のうち、次の品目の出荷が制限されていますので、出荷等についてご注意ください。

1 本市において出荷等が制限されている品目

区分	品目	産出範囲	制限の内容	制限理由
山菜	こしあぶら	喜多方市全域	出荷制限 (H24. 5～)	本市内で採取された「こしあぶら」から240Bq/kgが検出されたため。
きのこ	野生きのこ全般（※）	喜多方市全域	出荷制限 (H23. 10～)	本市内で採取された「野生きのこ（ハタケシメジ）」から820Bq/kgが検出されたため。

※ まつたけ・なめこ・ならたけ・むきたけ については、県が定めた検査・出荷管理に基づき非破壊検査を受け、基準値以下であることが確認されたものは出荷可能です。

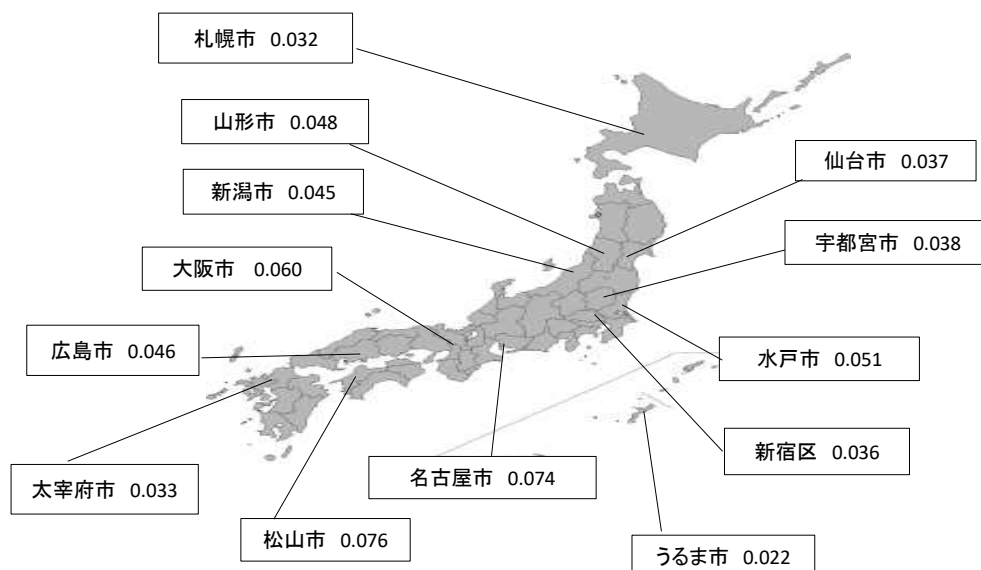
2 出荷制限品目に係る注意点について

上記 1 の出荷等が制限されている品目については、以下の点にご注意ください。

- (1) 出荷制限等は継続しており、年度が替わっても出荷・販売はできません。
また、自主検査等の結果が基準値（100 Bq/kg）以下であっても、出荷・販売はできません。
- (2) 乾燥や水煮等の加工品への原料にも使用できません。
- (3) 食堂や宿泊施設等で調理して、お客さんに提供することもできません。
- (4) インターネット等による通信販売もできません（フリマアプリ等を介した個人売買も出荷・販売に該当します。）。
- (5) 無償で第三者に譲渡することも御遠慮ください（出荷・販売に含まれます。）。

【問合せ：農山村振興課 0241-24-5234】

◆ 全国の主要都市の放射線量



(原子力規制委員会、単位：マイクロシーベルト毎時 12月12日現在)